

Číslo změny:	Obsah změny:	Datum změny:
01	-	-
02	-	-
03	-	-

Objednatel:



Správa železnic, státní organizace
Stavební správa východ
Nerudova 1, 779 00 Olomouc
e-mail: szdc@szdc.cz

Generální projektant:



SUDOP PRAHA a.s.
Olšanská 1a, 130 80 Praha 3
tel.: +420 267 094 111
e-mail: praha@sudop.cz

Hlavní inženýr projektu:

ING. KAREL KOŠAŘ

Garant profese:

HELENA ZAHRADNÍKOVÁ

Zpracovatel části:



PROGI spol. s r. o.
Žukovova 79/60, 400 03, Ústí nad Labem - Střekov
telefon: +420 411 198 004
e-mail: projekce@progi.cz

Vedoucí střediska:

ING. MIROSLAV NOVÁK

Odpovědný projektant SO, IO, PS:

HELENA ZAHRADNÍKOVÁ

Vypracoval:

HELENA ZAHRADNÍKOVÁ

Kontroloval:

ING. PETR VODŇANSKÝ

Název akce:

**Zvýšení kapacity trati Týniště n.O. - Častolovice - Solnice,
3. část - Rekonstrukce častolovického mostu v km 0,740**

Číslo smlouvy:

19 149 208

Projektový stupeň:

DUSP

Část:

GEODETICKÁ DOKUMENTACE
MAJETKOPRÁVNÍ ČÁST

Datum:

08/2021

Číslo části:

I.2

Název přílohy:

INFORMACE ZE SOUBORU POPISNÝCH INFORMACÍ

Měřítko:

-

Počet formátů:

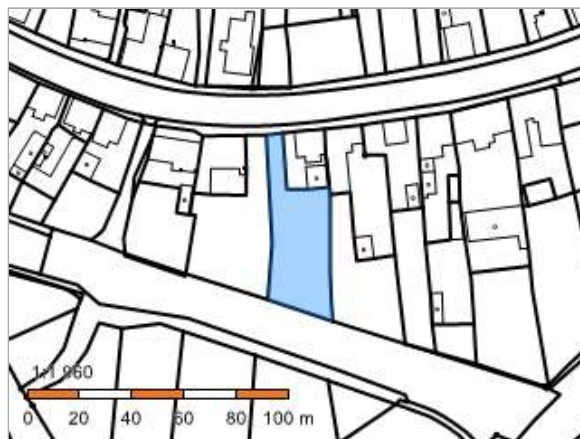
20XA4

Číslo přílohy:

1

Informace o pozemku

Parcelní číslo:	246
Obec:	Častolovice [576182]
Katastrální území:	Častolovice [618624]
Číslo LV:	581
Výměra [m ²]:	1207
Typ parcely:	Parcela katastru nemovitostí
Mapový list:	
Určení výměry:	Ze souřadnic v S-JTSK
Druh pozemku:	zahrada



Vlastníci, jiní oprávnění

Vlastnické právo

Podíl

Šípek Vojtěch, č. p. 60, 51756 Slatina nad Zdobnicí

Způsob ochrany nemovitosti

Název

zemědělský půdní fond

rozsáhlé chráněné území

Seznam BPEJ

BPEJ Výměra

[55800](#) 1207

Omezení vlastnického práva

Typ

Zástavní právo smluvní

Jiné zápisy

Typ

Změna výměr obnovou operátu

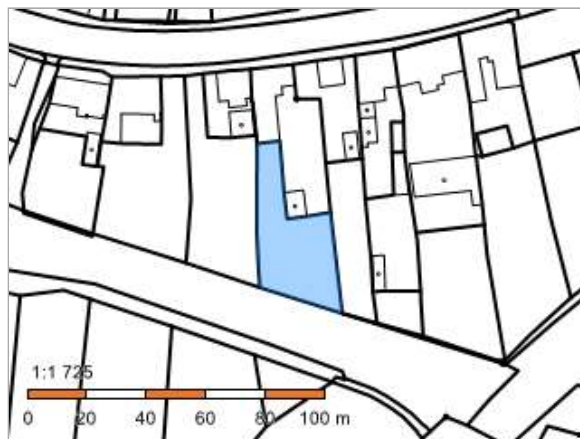
📍 Řízení, v rámci kterých byl k nemovitosti zapsán cenový údaj

Nemovitost je v územním obvodu, kde státní správu katastru nemovitostí ČR vykonává [Katastrální úřad pro Královéhradecký kraj, Katastrální pracoviště Rychnov nad Kněžnou](#)

Zobrazené údaje mají informativní charakter. Platnost dat k 19.07.2021 15:00.

Informace o pozemku

Parcelní číslo: [254](#) ↗
Obec: [Častolovice \[576182\]](#) ↗
Katastrální území: [Častolovice \[618624\]](#)
Číslo LV: [32](#)
Výměra [m²]: 959
Typ parcely: Parcela katastru nemovitostí
Mapový list:
Určení výměry: Ze souřadnic v S-JTSK
Druh pozemku: zahrada



Vlastníci, jiní oprávnění

Vlastnické právo

Podíl

Jiruška Antonín, Masarykova 20, 51750 Častolovice

Způsob ochrany nemovitosti

Název

zemědělský půdní fond

rozsáhlé chráněné území

Seznam BPEJ

BPEJ Výměra

[55800](#) ↗ 959

Omezení vlastnického práva

Nejsou evidována žádná omezení.

Jiné zápisy

Typ

Změna výměr obnovou operátu

↗ Řízení, v rámci kterých byl k nemovitosti zapsán cenový údaj

Nemovitost je v územním obvodu, kde státní správu katastru nemovitostí ČR vykonává [Katastrální úřad pro Královéhradecký kraj, Katastrální pracoviště Rychnov nad Kněžnou](#) ↗

Zobrazené údaje mají informativní charakter. Platnost dat k 19.07.2021 15:00.

Informace o pozemku

Parcelní číslo:	255
Obec:	Častolovice [576182]
Katastrální území:	Častolovice [618624]
Číslo LV:	579
Výměra [m ²]:	627
Typ parcely:	Parcela katastru nemovitostí
Mapový list:	
Určení výměry:	Ze souřadnic v S-JTSK
Druh pozemku:	zahrada



Vlastníci, jiní oprávnění

Vlastnické právo	Podíl
Novák Jan, Masarykova 18, 51750 Častolovice	1/2
Nováková Zdenka, Masarykova 18, 51750 Častolovice	1/2

Způsob ochrany nemovitosti

Název
zemědělský půdní fond
rozsáhlé chráněné území

Seznam BPEJ

BPEJ	Výměra
55800	627

Omezení vlastnického práva

Nejsou evidována žádná omezení.

Jiné zápisy

Typ
Změna výměr obnovou operátu

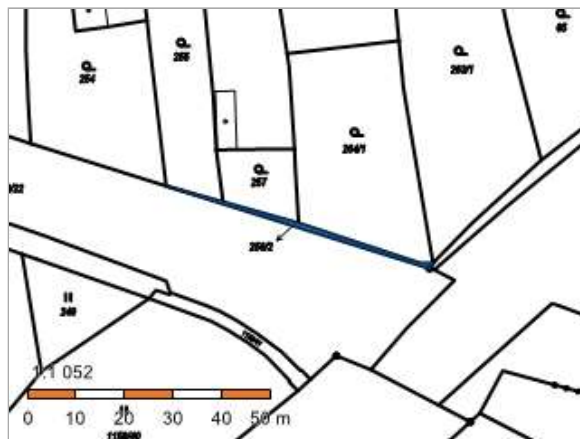
Řízení, v rámci kterých byl k nemovitosti zapsán cenový údaj

Nemovitost je v územním obvodu, kde státní správu katastru nemovitostí ČR vykonává [Katastrální úřad pro Královéhradecký kraj, Katastrální pracoviště Rychnov nad Kněžnou](#)

Zobrazené údaje mají informativní charakter. Platnost dat k 19.07.2021 15:00.

Informace o pozemku

Parcelní číslo:	256/2
Obec:	Častolovice [576182]
Katastrální území:	Častolovice [618624]
Číslo LV:	10001
Výměra [m ²]:	31
Typ parcely:	Parcela katastru nemovitostí
Mapový list:	
Určení výměry:	Ze souřadnic v S-JTSK
Způsob využití:	ostatní komunikace
Druh pozemku:	ostatní plocha



Vlastníci, jiní oprávnění

Vlastnické právo

Podíl

Městys Častolovice, Masarykova 10, 51750 Častolovice

Způsob ochrany nemovitosti

Název

rozsáhlé chráněné území

Seznam BPEJ

Parcela nemá evidované BPEJ.

Omezení vlastnického práva

Nejsou evidována žádná omezení.

Jiné zápisy

Typ

Změna výměr obnovou operátu

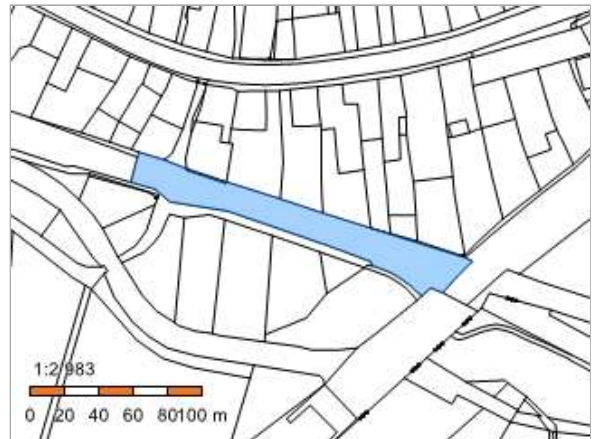
Řízení, v rámci kterých byl k nemovitosti zapsán cenový údaj

Nemovitost je v územním obvodu, kde státní správu katastru nemovitostí ČR vykonává [Katastrální úřad pro Královéhradecký kraj, Katastrální pracoviště Rychnov nad Kněžnou](#)

Zobrazené údaje mají informativní charakter. Platnost dat k 19.07.2021 15:00.

Informace o pozemku

Parcelní číslo:	1158/22
Obec:	Častolovice [576182]
Katastrální území:	Častolovice [618624]
Číslo LV:	1093
Výměra [m ²]:	3772
Typ parcely:	Parcela katastru nemovitostí
Mapový list:	
Určení výměry:	Ze souřadnic v S-JTSK
Způsob využití:	dráha
Druh pozemku:	ostatní plocha



Vlastníci, jiní oprávnění

Vlastnické právo	Podíl
Česká republika	
Právo hospodařit s majetkem státu	Podíl
Správa železnic, státní organizace, Dlážděná 1003/7, Nové Město, 11000 Praha 1	

Způsob ochrany nemovitosti

Nejsou evidovány žádné způsoby ochrany.

Seznam BPEJ

Parcela nemá evidované BPEJ.

Omezení vlastnického práva

Nejsou evidována žádná omezení.

Jiné zápisy

Typ
Změna výměr obnovou operátu

📍 Řízení, v rámci kterých byl k nemovitosti zapsán cenový údaj

Nemovitost je v územním obvodu, kde státní správu katastru nemovitostí ČR vykonává [Katastrální úřad pro Královéhradecký kraj, Katastrální pracoviště Rychnov nad Kněžnou](#)

Zobrazené údaje mají informativní charakter. Platnost dat k 19.07.2021 15:00.

Informace o pozemku

Parcelní číslo:	1158/23
Obec:	Častolovice [576182]
Katastrální území:	Častolovice [618624]
Číslo LV:	30
Výměra [m ²]:	25837
Typ parcely:	Parcela katastru nemovitostí
Mapový list:	
Určení výměry:	Graficky nebo v digitalizované mapě
Způsob využití:	dráha
Druh pozemku:	ostatní plocha



Vlastníci, jiní oprávnění

Vlastnické právo

Podíl

České dráhy, a.s., nábreží Ludvíka Svobody 1222/12, Nové Město, 11000 Praha 1

Způsob ochrany nemovitosti

Nejsou evidovány žádné způsoby ochrany.

Seznam BPEJ

Parcela nemá evidované BPEJ.

Omezení vlastnického práva

Typ

Věcné břemeno ve prospěch nemovitosti neevidované v katastru

Jiné zápisy

Typ

Změna výměr obnovou operátu

📍 Řízení, v rámci kterých byl k nemovitosti zapsán cenový údaj

Nemovitost je v územním obvodu, kde státní správu katastru nemovitostí ČR vykonává [Katastrální úřad pro Královéhradecký kraj, Katastrální pracoviště Rychnov nad Kněžnou](#)

Zobrazené údaje mají informativní charakter. Platnost dat k 17.08.2021 15:00.

Informace o pozemku

Parcelní číslo:	1158/36
Obec:	Častolovice [576182]
Katastrální území:	Častolovice [618624]
Číslo LV:	30
Výměra [m ²]:	2501
Typ parcely:	Parcela katastru nemovitostí
Mapový list:	
Určení výměry:	Ze souřadnic v S-JTSK
Způsob využití:	jiná plocha
Druh pozemku:	ostatní plocha



Vlastníci, jiní oprávnění

Vlastnické právo

Podíl

České dráhy, a.s., nábreží Ludvíka Svobody 1222/12, Nové Město, 11000 Praha 1

Způsob ochrany nemovitosti

Nejsou evidovány žádné způsoby ochrany.

Seznam BPEJ

Parcela nemá evidované BPEJ.

Omezení vlastnického práva

Typ

Věcné břemeno ve prospěch nemovitosti neevidované v katastru

Jiné zápisy

Typ

Změna výměr obnovou operátu

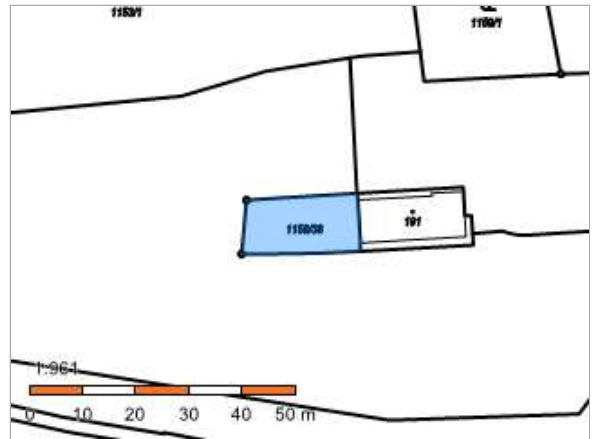
📍 Řízení, v rámci kterých byl k nemovitosti zapsán cenový údaj

Nemovitost je v územním obvodu, kde státní správu katastru nemovitostí ČR vykonává [Katastrální úřad pro Královéhradecký kraj, Katastrální pracoviště Rychnov nad Kněžnou](#)

Zobrazené údaje mají informativní charakter. Platnost dat k 17.08.2021 15:00.

Informace o pozemku

Parcelní číslo:	1158/38
Obec:	Častolovice [576182]
Katastrální území:	Častolovice [618624]
Číslo LV:	30
Výměra [m ²]:	229
Typ parcely:	Parcela katastru nemovitostí
Mapový list:	
Určení výměry:	Ze souřadnic v S-JTSK
Způsob využití:	dráha
Druh pozemku:	ostatní plocha



Vlastníci, jiní oprávnění

Vlastnické právo

Podíl

České dráhy, a.s., nábreží Ludvíka Svobody 1222/12, Nové Město, 11000 Praha 1

Způsob ochrany nemovitosti

Název

rozsáhlé chráněné území

Seznam BPEJ

Parcela nemá evidované BPEJ.

Omezení vlastnického práva

Nejsou evidována žádná omezení.

Jiné zápisy

Nejsou evidovány žádné jiné zápisy.

📍 Řízení, v rámci kterých byl k nemovitosti zapsán cenový údaj

Nemovitost je v územním obvodu, kde státní správu katastru nemovitostí ČR vykonává [Katastrální úřad pro Královéhradecký kraj, Katastrální pracoviště Rychnov nad Kněžnou](#)

Zobrazené údaje mají informativní charakter. Platnost dat k 17.08.2021 15:00.

Informace o pozemku

Parcelní číslo:	1316/1
Obec:	Častolovice [576182]
Katastrální území:	Častolovice [618624]
Číslo LV:	44
Výměra [m ²]:	31307
Typ parcely:	Parcela katastru nemovitostí
Mapový list:	
Určení výměry:	Graficky nebo v digitalizované mapě
Způsob využití:	koryto vodního toku přirozené nebo upravené
Druh pozemku:	vodní plocha



Vlastníci, jiní oprávnění

Vlastnické právo

Podíl

Česká republika

Právo hospodařit s majetkem státu

Podíl

Povodí Labe, státní podnik, Víta Nejedlého 951/8, Slezské Předměstí, 50003 Hradec Králové

Způsob ochrany nemovitosti

Nejsou evidovány žádné způsoby ochrany.

Seznam BPEJ

Parcela nemá evidované BPEJ.

Omezení vlastnického práva

Typ

Věcné břemeno (podle listiny)

Jiné zápisy

Typ

Změna výměr obnovou operátu

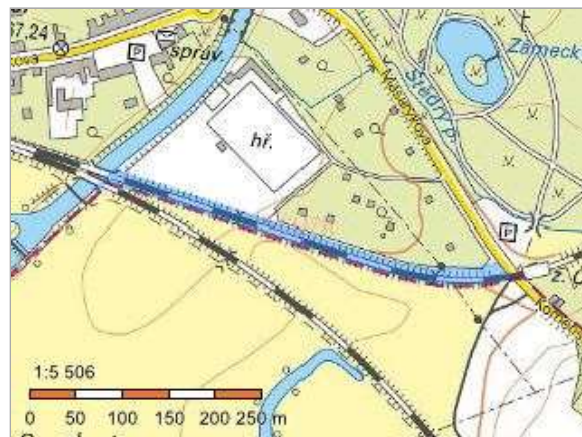
📌 Řízení, v rámci kterých byl k nemovitosti zapsán cenový údaj

Nemovitost je v územním obvodu, kde státní správu katastru nemovitostí ČR vykonává [Katastrální úřad pro Královéhradecký kraj, Katastrální pracoviště Rychnov nad Kněžnou](#)

Zobrazené údaje mají informativní charakter. Platnost dat k 19.07.2021 15:00.

Informace o pozemku

Parcelní číslo:	1334
Obec:	Častolovice [576182]
Katastrální území:	Častolovice [618624]
Číslo LV:	1093
Výměra [m ²]:	6484
Typ parcely:	Parcela katastru nemovitostí
Mapový list:	
Určení výměry:	Ze souřadnic v S-JTSK
Způsob využití:	dráha
Druh pozemku:	ostatní plocha



Vlastníci, jiní oprávnění

Vlastnické právo	Podíl
Česká republika	
Právo hospodařit s majetkem státu	Podíl
Správa železnic, státní organizace, Dlážděná 1003/7, Nové Město, 11000 Praha 1	

Způsob ochrany nemovitosti

Název
rozsáhlé chráněné území

Seznam BPEJ

Parcela nemá evidované BPEJ.

Omezení vlastnického práva

Nejsou evidována žádná omezení.

Jiné zápisy



Typ
Změna výměr obnovou operátu

📍 Řízení, v rámci kterých byl k nemovitosti zapsán cenový údaj

Nemovitost je v územním obvodu, kde státní správu katastru nemovitostí ČR vykonává [Katastrální úřad pro Královéhradecký kraj, Katastrální pracoviště Rychnov nad Kněžnou](#)

Zobrazené údaje mají informativní charakter. Platnost dat k 19.07.2021 15:00.

Informace o pozemku

Parcelní číslo:	981/1 
Obec:	Kostelec nad Orlicí [576361] 
Katastrální území:	Kostelec nad Orlicí [670197]
Číslo LV:	3139
Výměra [m ²]:	41997
Typ parcely:	Parcela katastru nemovitostí
Mapový list:	
Určení výměry:	Graficky nebo v digitalizované mapě
Způsob využití:	dráha
Druh pozemku:	ostatní plocha



Vlastníci, jiní oprávnění

Vlastnické právo

Česká republika

Právo hospodařit s majetkem státu

Správa železnic, státní organizace, Dlážděná 1003/7, Nové Město, 11000 Praha 1

Podíl

Podíl

Způsob ochrany nemovitosti

Název

menší chráněné území

rozsáhlé chráněné území

nemovitá kulturní památka

Seznam BPEJ

Parcela nemá evidované BPEJ.

Omezení vlastnického práva

Typ


Předkupní právo podle § 101 zákona č. 183/2006 Sb.

Věcné břemeno (podle listiny)

Jiné zápisy


Nejsou evidovány žádné jiné zápisy.


 Řízení, v rámci kterých byl k nemovitosti zapsán cenový údaj

Nemovitost je v územním obvodu, kde státní správu katastru nemovitostí ČR vykonává [Katastrální úřad pro Královéhradecký kraj, Katastrální pracoviště Rychnov nad Kněžnou](#) 

Zobrazené údaje mají informativní charakter. Platnost dat k 19.07.2021 15:00.

Informace o pozemku

Parcelní číslo: [3880/3](#) 

Obec: [Kostelec nad Orlicí \[576361\]](#) 

Katastrální území: [Kostelec nad Orlicí \[670197\]](#)

Číslo LV: [10002](#)

Výměra [m²]: 149

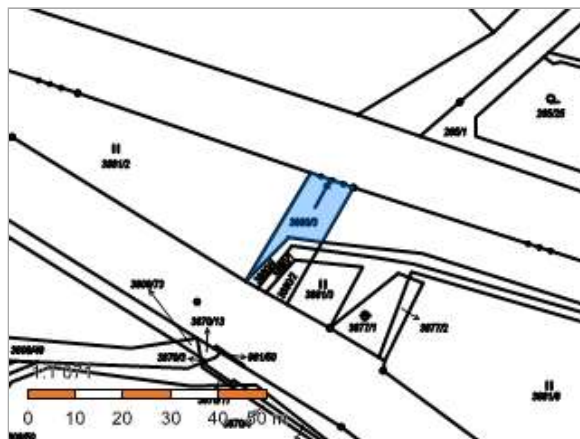
Typ parcely: Parcela katastru nemovitostí

Mapový list:

Určení výměry: Graficky nebo v digitalizované mapě

Způsob využití: koryto vodního toku přirozené nebo upravené

Druh pozemku: vodní plocha



Vlastníci, jiní oprávnění

Vlastnické právo

Podíl

Česká republika

Příslušnost hospodařit s majetkem státu

Podíl

Státní pozemkový úřad, Husinecká 1024/11a, Žižkov, 13000 Praha 3

Způsob ochrany nemovitosti

Název

rozsáhlé chráněné území

Seznam BPEJ

Parcela nemá evidované BPEJ.

Omezení vlastnického práva


Nejsou evidována žádná omezení.

Jiné zápisy

Typ



Změna číslování parcel

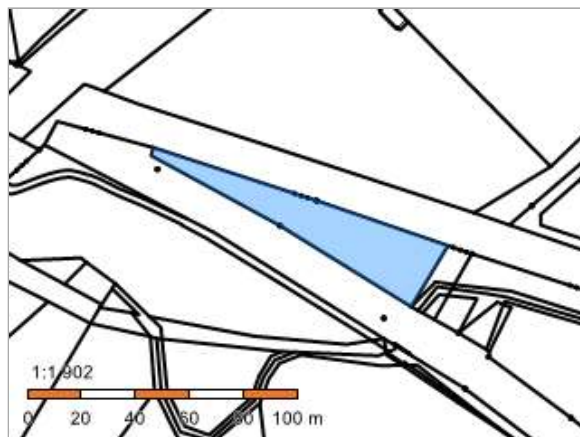
 Řízení, v rámci kterých byl k nemovitosti zapsán cenový údaj

Nemovitost je v územním obvodu, kde státní správu katastru nemovitostí ČR vykonává [Katastrální úřad pro Královéhradecký kraj, Katastrální pracoviště Rychnov nad Kněžnou](#) 

Zobrazené údaje mají informativní charakter. Platnost dat k 19.07.2021 15:00.

Informace o pozemku

Parcelní číslo: [3881/2](#) 
Obec: [Kostelec nad Orlicí \[576361\]](#) 
Katastrální území: [Kostelec nad Orlicí \[670197\]](#)
Číslo LV: [10002](#)
Výměra [m²]: 1588
Typ parcely: Parcela katastru nemovitostí
Mapový list:
Určení výměry: Ze souřadnic v S-JTSK
Druh pozemku: trvalý travní porost



Vlastníci, jiní oprávnění

Vlastnické právo	Podíl
Česká republika	
Příslušnost hospodařit s majetkem státu	Podíl
Státní pozemkový úřad, Husinecká 1024/11a, Žižkov, 13000 Praha 3	

Způsob ochrany nemovitosti

Název
zemědělský půdní fond
rozsáhlé chráněné území

Seznam BPEJ

BPEJ	Výměra
55800 	1588


Omezení vlastnického práva

Nejsou evidována žádná omezení.

Jiné zápisy


Typ
Změna číslování parcel


 Řízení, v rámci kterých byl k nemovitosti zapsán cenový údaj

Nemovitost je v územním obvodu, kde státní správu katastru nemovitostí ČR vykonává [Katastrální úřad pro Královéhradecký kraj, Katastrální pracoviště Rychnov nad Kněžnou](#) 

Zobrazené údaje mají informativní charakter. Platnost dat k 19.07.2021 15:00.

Informace o pozemku

Parcelní číslo: [3881/5](#) 

Obec: [Kostelec nad Orlicí](#) [\[576361\]](#) 

Katastrální území: [Kostelec nad Orlicí](#) [\[670197\]](#)

Číslo LV: [10001](#)

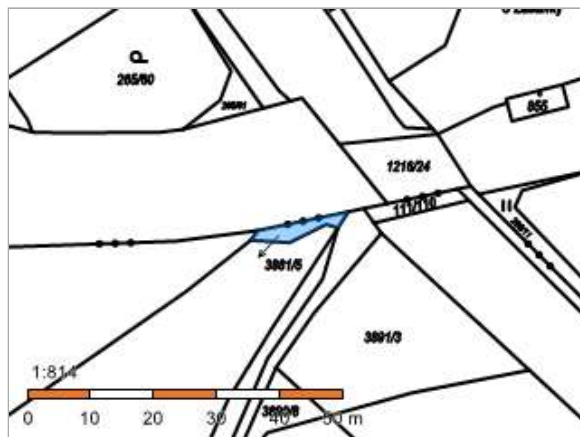
Výměra [m²]: 30

Typ parcely: Parcela katastru nemovitostí

Mapový list:

Určení výměry: Graficky nebo v digitalizované mapě

Druh pozemku: trvalý travní porost



Vlastníci, jiní oprávnění

Vlastnické právo

Podíl

Město Kostelec nad Orlicí, Palackého náměstí 38, 51741 Kostelec nad Orlicí

Způsob ochrany nemovitosti

Název

zemědělský půdní fond

rozsáhlé chráněné území

Seznam BPEJ

BPEJ Výměra

[55500](#)  30

Omezení vlastnického práva


Nejsou evidována žádná omezení.

Jiné zápisy

Typ



Změna číslování parcel

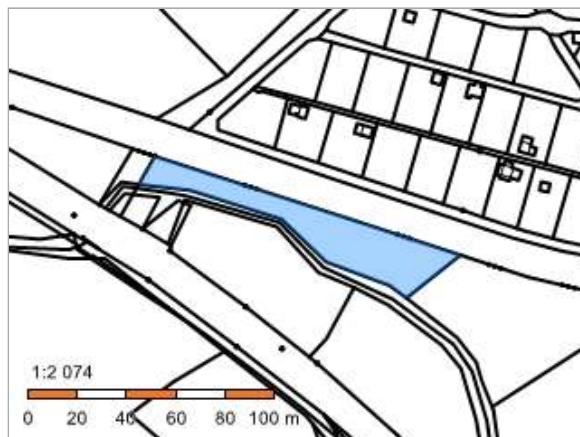
 Řízení, v rámci kterých byl k nemovitosti zapsán cenový údaj

Nemovitost je v územním obvodu, kde státní správu katastru nemovitostí ČR vykonává [Katastrální úřad pro Královéhradecký kraj](#), [Katastrální pracoviště Rychnov nad Kněžnou](#) 

Zobrazené údaje mají informativní charakter. Platnost dat k 19.07.2021 15:00.

Informace o pozemku

Parcelní číslo: [3881/7](#) 
Obec: [Kostelec nad Orlicí](#) [\[576361\]](#) 
Katastrální území: [Kostelec nad Orlicí](#) [\[670197\]](#)
Číslo LV: [10002](#)
Výměra [m²]: 1756
Typ parcely: Parcela katastru nemovitostí
Mapový list:
Určení výměry: Graficky nebo v digitalizované mapě
Druh pozemku: trvalý travní porost



Vlastníci, jiní oprávnění

Vlastnické právo	Podíl
Česká republika	
Příslušnost hospodařit s majetkem státu	Podíl
Státní pozemkový úřad, Husinecká 1024/11a, Žižkov, 13000 Praha 3	

Způsob ochrany nemovitosti

Název
zemědělský půdní fond
rozsáhlé chráněné území

Seznam BPEJ

BPEJ	Výměra
55800 	211
55500 	1545


Omezení vlastnického práva

Nejsou evidována žádná omezení.

Jiné zápisy



Typ
Změna číslování parcel

 Řízení, v rámci kterých byl k nemovitosti zapsán cenový údaj

Nemovitost je v územním obvodu, kde státní správu katastru nemovitostí ČR vykonává [Katastrální úřad pro Královéhradecký kraj](#), [Katastrální pracoviště Rychnov nad Kněžnou](#) 

Zobrazené údaje mají informativní charakter. Platnost dat k 19.07.2021 15:00.

Informace o pozemku

Parcelní číslo: [3881/10](#) 
Obec: [Kostelec nad Orlicí](#) [\[576361\]](#) 
Katastrální území: [Kostelec nad Orlicí](#) [\[670197\]](#)
Číslo LV: [2039](#)
Výměra [m²]: 2746
Typ parcely: Parcela katastru nemovitostí
Mapový list:
Určení výměry: Graficky nebo v digitalizované mapě
Druh pozemku: trvalý travní porost



Vlastníci, jiní oprávnění

Vlastnické právo

Podíl

Kopecká Naděžda, Husova 89, 51750 Častolovice

Způsob ochrany nemovitosti

Název

zemědělský půdní fond

rozsáhlé chráněné území

Seznam BPEJ

BPEJ	Výměra
------	--------

55500 	2746
---	------

Omezení vlastnického práva


Nejsou evidována žádná omezení.

Jiné zápisy

Typ



Změna číslování parcel

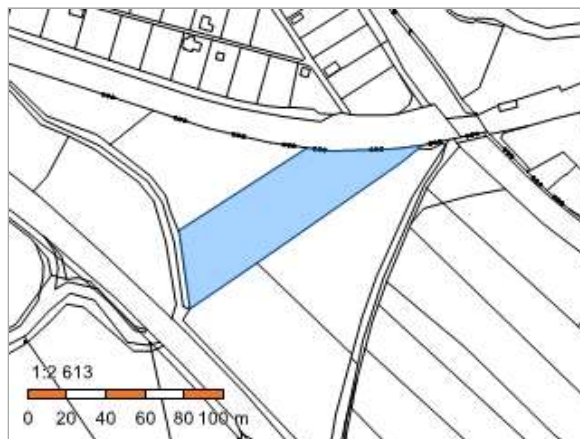
 Řízení, v rámci kterých byl k nemovitosti zapsán cenový údaj

Nemovitost je v územním obvodu, kde státní správu katastru nemovitostí ČR vykonává [Katastrální úřad pro Královéhradecký kraj](#), [Katastrální pracoviště Rychnov nad Kněžnou](#) 

Zobrazené údaje mají informativní charakter. Platnost dat k 19.07.2021 15:00.

Informace o pozemku

Parcelní číslo: [3881/11](#) 
Obec: [Kostelec nad Orlicí](#) [\[576361\]](#) 
Katastrální území: [Kostelec nad Orlicí](#) [\[670197\]](#)
Číslo LV: [2377](#)
Výměra [m²]: 3803
Typ parcely: Parcela katastru nemovitostí
Mapový list:
Určení výměry: Graficky nebo v digitalizované mapě
Druh pozemku: trvalý travní porost



Vlastníci, jiní oprávnění

Vlastnické právo

Podíl

Hardegg Alexandra, Masarykova 1, 51750 Častolovice

Způsob ochrany nemovitosti

Název

zemědělský půdní fond

rozsáhlé chráněné území

Seznam BPEJ

BPEJ	Výměra
------	--------

55500 	3726
---	------

55800 	77
---	----


Omezení vlastnického práva

Nejsou evidována žádná omezení.

Jiné zápisy



Nejsou evidovány žádné jiné zápisy.

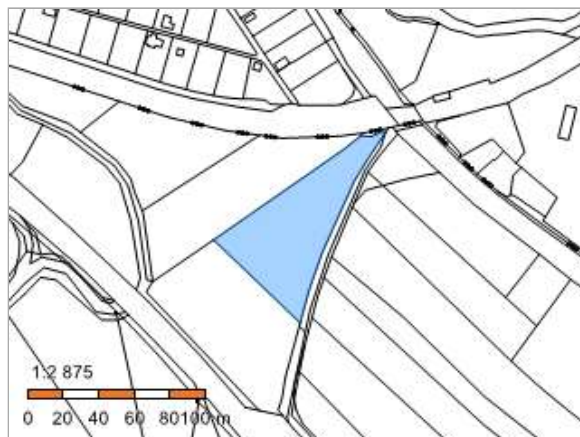
 Řízení, v rámci kterých byl k nemovitosti zapsán cenový údaj

Nemovitost je v územním obvodu, kde státní správu katastru nemovitostí ČR vykonává [Katastrální úřad pro Královéhradecký kraj, Katastrální pracoviště Rychnov nad Kněžnou](#) 

Zobrazené údaje mají informativní charakter. Platnost dat k 19.07.2021 15:00.

Informace o pozemku

Parcelní číslo: [3881/12](#) 
Obec: [Kostelec nad Orlicí](#) [\[576361\]](#) 
Katastrální území: [Kostelec nad Orlicí](#) [\[670197\]](#)
Číslo LV: [3133](#)
Výměra [m²]: 3579
Typ parcely: Parcela katastru nemovitostí
Mapový list:
Určení výměry: Graficky nebo v digitalizované mapě
Druh pozemku: trvalý travní porost



Vlastníci, jiní oprávnění

Vlastnické právo

Podíl

Kinský František, Komenského 266, 51741 Kostelec nad Orlicí

Způsob ochrany nemovitosti

Název

zemědělský půdní fond

rozsáhlé chráněné území

Seznam BPEJ

BPEJ Výměra

[55500](#)  3579


Omezení vlastnického práva

Nejsou evidována žádná omezení.

Jiné zápisy

Nejsou evidovány žádné jiné zápisy.

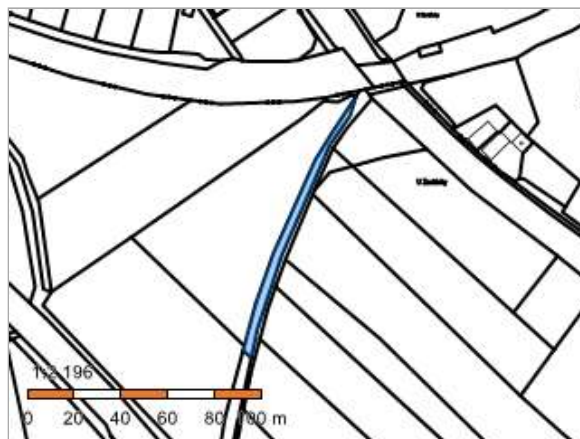
 Řízení, v rámci kterých byl k nemovitosti zapsán cenový údaj

Nemovitost je v územním obvodu, kde státní správu katastru nemovitostí ČR vykonává [Katastrální úřad pro Královéhradecký kraj, Katastrální pracoviště Rychnov nad Kněžnou](#) 

Zobrazené údaje mají informativní charakter. Platnost dat k 19.07.2021 15:00.

Informace o pozemku

Parcelní číslo:	3890/1 ↗
Obec:	Kostelec nad Orlicí [576361] ↗
Katastrální území:	Kostelec nad Orlicí [670197]
Číslo LV:	10002
Výměra [m ²]:	381
Typ parcely:	Parcela katastru nemovitostí
Mapový list:	
Určení výměry:	Graficky nebo v digitalizované mapě
Způsob využití:	ostatní komunikace
Druh pozemku:	ostatní plocha



Vlastníci, jiní oprávnění

Vlastnické právo	Podíl
Česká republika	
Příslušnost hospodařit s majetkem státu	Podíl
Státní pozemkový úřad, Husinecká 1024/11a, Žižkov, 13000 Praha 3	

Způsob ochrany nemovitosti

Název
rozsáhlé chráněné území

Seznam BPEJ

Parcela nemá evidované BPEJ.

Omezení vlastnického práva

Nejsou evidována žádná omezení.

Jiné zápisy

Typ
Změna číslování parcel

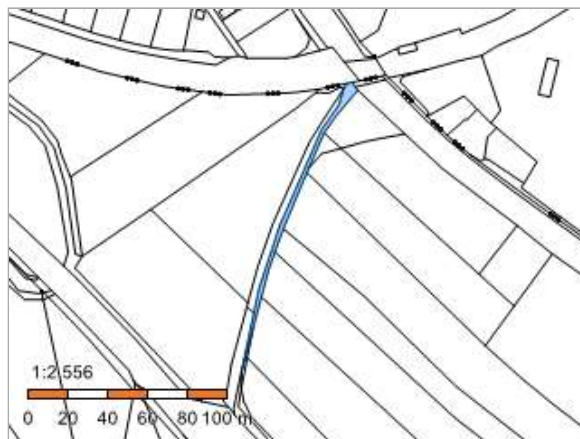
↗ Řízení, v rámci kterých byl k nemovitosti zapsán cenový údaj

Nemovitost je v územním obvodu, kde státní správu katastru nemovitostí ČR vykonává [Katastrální úřad pro Královéhradecký kraj, Katastrální pracoviště Rychnov nad Kněžnou](#) ↗

Zobrazené údaje mají informativní charakter. Platnost dat k 19.07.2021 15:00.

Informace o pozemku

Parcelní číslo:	3890/5 ↗
Obec:	Kostelec nad Orlicí [576361] ↗
Katastrální území:	Kostelec nad Orlicí [670197]
Číslo LV:	10001
Výměra [m ²]:	294
Typ parcely:	Parcela katastru nemovitostí
Mapový list:	
Určení výměry:	Graficky nebo v digitalizované mapě
Způsob využití:	ostatní komunikace
Druh pozemku:	ostatní plocha



Vlastníci, jiní oprávnění

Vlastnické právo

Podíl

Město Kostelec nad Orlicí, Palackého náměstí 38, 51741 Kostelec nad Orlicí

Způsob ochrany nemovitosti

Název

rozsáhlé chráněné území

Seznam BPEJ

Parcela nemá evidované BPEJ.

Omezení vlastnického práva

Nejsou evidována žádná omezení.

Jiné zápisy

Typ

Změna číslování parcel

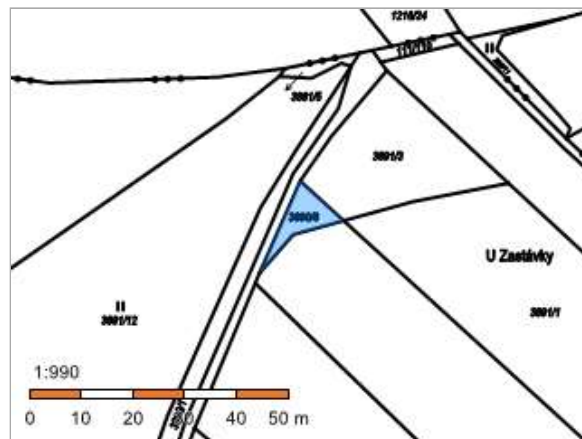
↗ Řízení, v rámci kterých byl k nemovitosti zapsán cenový údaj

Nemovitost je v územním obvodu, kde státní správu katastru nemovitostí ČR vykonává [Katastrální úřad pro Královéhradecký kraj, Katastrální pracoviště Rychnov nad Kněžnou](#) ↗

Zobrazené údaje mají informativní charakter. Platnost dat k 19.07.2021 15:00.

Informace o pozemku

Parcelní číslo:	3890/8
Obec:	Kostelec nad Orlicí [576361]
Katastrální území:	Kostelec nad Orlicí [670197]
Číslo LV:	1017
Výměra [m ²]:	77
Typ parcely:	Parcela katastru nemovitostí
Mapový list:	
Určení výměry:	Ze souřadnic v S-JTSK
Způsob využití:	ostatní komunikace
Druh pozemku:	ostatní plocha



Vlastníci, jiní oprávnění

Vlastnické právo	Podíl
Němec Jaroslav, Komenského 1024, 51741 Kostelec nad Orlicí	3/8
Němec Jiří, Masarykova 724, 51741 Kostelec nad Orlicí	5/8

Způsob ochrany nemovitosti

Název
rozsáhlé chráněné území

Seznam BPEJ

Parcela nemá evidované BPEJ.

Omezení vlastnického práva

Nejsou evidována žádná omezení.

Jiné zápisy

Typ
Změna číslování parcel

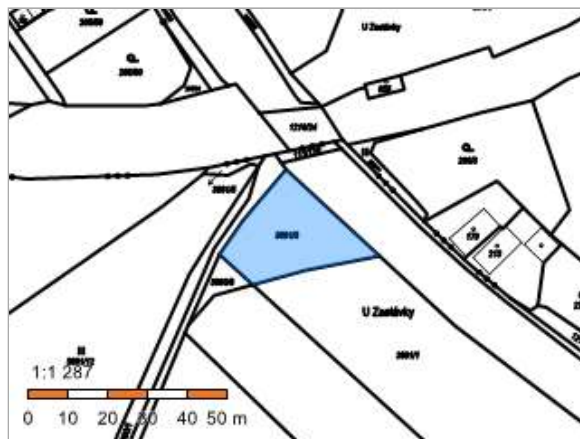
📍 Řízení, v rámci kterých byl k nemovitosti zapsán cenový údaj

Nemovitost je v územním obvodu, kde státní správu katastru nemovitostí ČR vykonává [Katastrální úřad pro Královéhradecký kraj, Katastrální pracoviště Rychnov nad Kněžnou](#)

Zobrazené údaje mají informativní charakter. Platnost dat k 19.07.2021 15:00.

Informace o pozemku

Parcelní číslo:	3891/3 ↗
Obec:	Kostelec nad Orlicí [576361] ↗
Katastrální území:	Kostelec nad Orlicí [670197]
Číslo LV:	10001
Výměra [m ²]:	582
Typ parcely:	Parcela katastru nemovitostí
Mapový list:	
Určení výměry:	Ze souřadnic v S-JTSK
Způsob využití:	jiná plocha
Druh pozemku:	ostatní plocha



Vlastníci, jiní oprávnění

Vlastnické právo

Podíl

Město Kostelec nad Orlicí, Palackého náměstí 38, 51741 Kostelec nad Orlicí

Způsob ochrany nemovitosti

Název

rozsáhlé chráněné území

Seznam BPEJ

Parcela nemá evidované BPEJ.

Omezení vlastnického práva

Nejsou evidována žádná omezení.

Jiné zápisy

Nejsou evidovány žádné jiné zápisy.

↗ Řízení, v rámci kterých byl k nemovitosti zapsán cenový údaj

Nemovitost je v územním obvodu, kde státní správu katastru nemovitostí ČR vykonává [Katastrální úřad pro Královéhradecký kraj, Katastrální pracoviště Rychnov nad Kněžnou](#) ↗

Zobrazené údaje mají informativní charakter. Platnost dat k 19.07.2021 15:00.